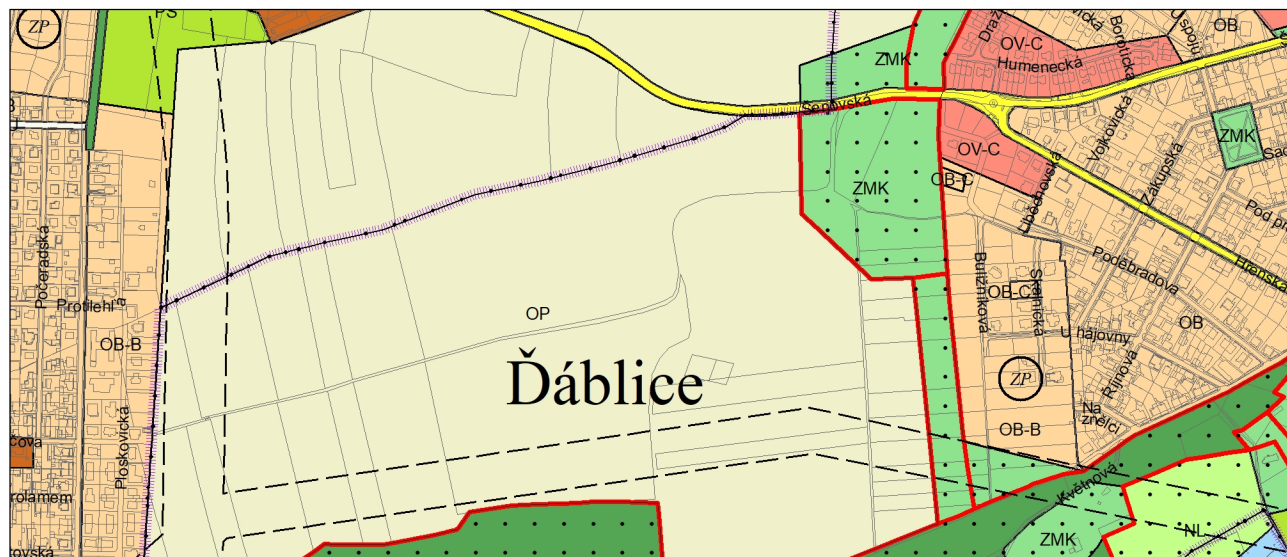
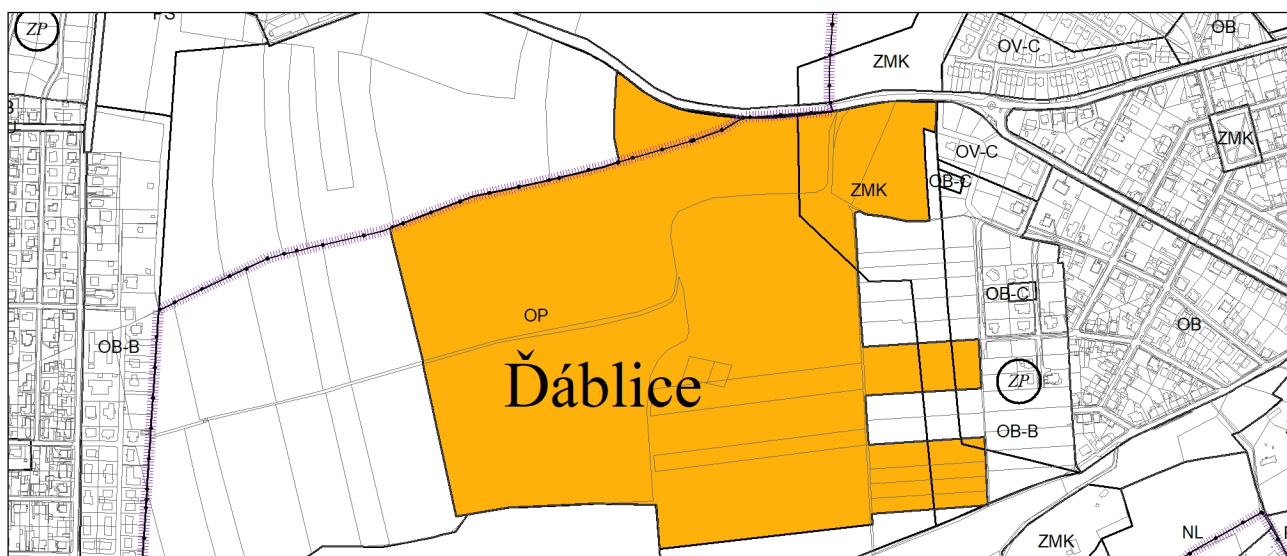


GRAFICKÁ ČÁST ZMĚNY ÚZEMNÍHO PLÁNU



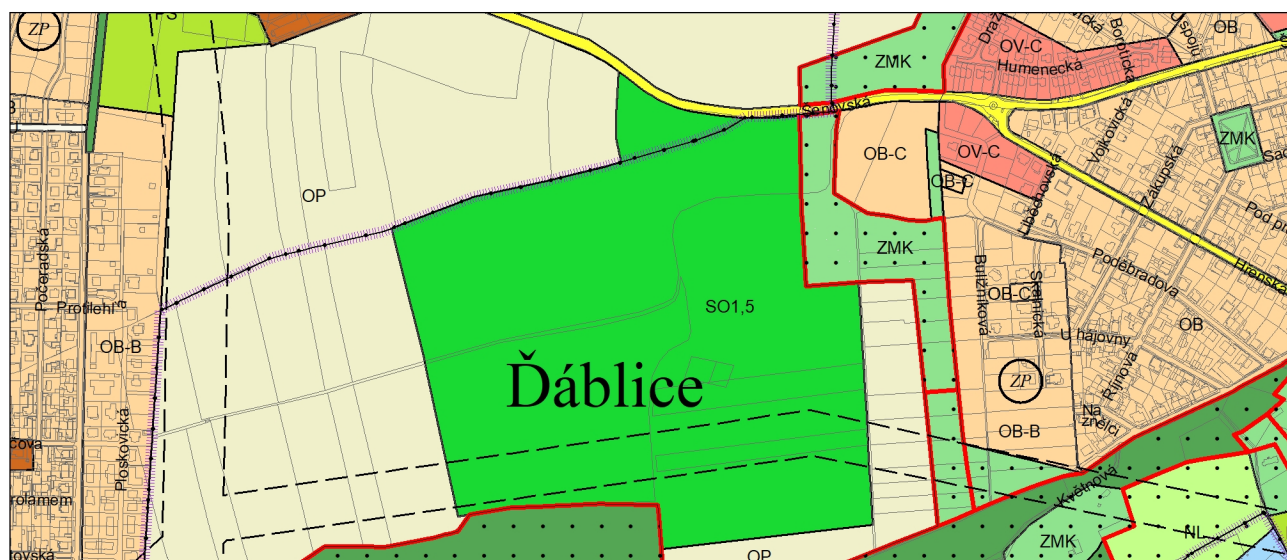
Výkres č. 4 – Plán využití ploch, platný stav k 1. 1. 2017

M 1 : 10 000



Zákes zadání změny schválený usnesením ZHMP č. 26/18 ze dne 27. 4. 2017

M 1 : 10 000



Promítnutí změny do výkresu č. 4 – Plán využití ploch, platný stav k 1. 1. 2017

M 1 : 10 000